ENEA Operator Sp. z o.o. Oddział Dystrybucji Poznań
Rejon Dystrybucji Gniezno
ul. Wschodnia 49/51
62-200 Gniezno
tel. 61 850 40 00

Gniezno, 11.04.2019 r.

16747/2019/OD5/ZR6

GMINA KISZKOWO

ul. Szkolna 2
62-280 Kiszkowo

Warunki przyłączenia
do sieci elektroenergetycznej ENEA Operator Sp. z o.o.

Charakter i lokalizacja obiektu / lokalu **Przepompownia ścieków P 32, Berkowo, dz. nr 112**
warunki dotyczą **przyłączenia obiektu projektowanego**
z mocą przyłączeniową **10 kW**
na napięciu **0,4 kV**
zakwalifikowanego do **V** grupy przyłączeniowej

I. MIEJSCE PRZYŁĄCZENIA
istniejący słup linii nn 0,4kV nr II/7 (zasilanie ze stacji 06-515)

II. RODZAJ POŁĄCZENIA Z SIECIĄ ORAZ ZAKRES NIEZBĘDNYCH ZMIAN W SIECI
1. w zakresie dotyczącym budowy przyłącza ENEA Operator Sp. z o.o.
Z istniejącego słupa linii nn 0,4kV wykonać przyłącze kablowe min. 4x150mm2 do złącza zintegrowanego z układem pomiarowo-rozliczeniowym (ZK1x1p).
ZKP zabudować jako wolnostojące na działce odbiorcy (w ogrodzeniu przepompowni) przy granicy z pasem drogowym , z dostępem od strony ulicy.
2. w zakresie dotyczącym niezbędnych zmian w sieci
Przystosować istniejącą sieć energetyczną do wzrostu mocy i aktualnych potrzeb.
3. w zakresie dotyczącym urządzeń podmiotu przyłączanego
Z projektowanego ZKP wyprowadzić linię zalicznikową do rozdzielnicy budowlanej RB na plac budowy i docelowo do rozdzielni przepompowni.

III. MIEJSCE DOSTARCZANIA ENERGII ELEKTRYCZNEJ
Zaciski listwy przyłączeniowej LZ w ZKP od strony instalacji odbiorczej Klienta

Miejsce dostarczania energii elektrycznej stanowi jednocześnie granicę własności i eksploatacji urządzeń.

IV. MIEJSCE ZAINSTALOWANIA UKŁADU POMIAROWO-ROZLICZENIOWEGO
złącze kablowo-pomiarowe

V. WYMAGANIA DOTYCZĄCE UKŁADU POMIAROWO-ROZLICZENIOWEGO
Układ pomiarowy bezpośredni 1 lub 2-strefowy, 3-fazowy

VI. RODZAJ I USYTUOWANIE ZABEZPIECZEŃ
zabezpieczenie przedlicznikowe - 3x16 A w złączu kablowo-pomiarowym
Jako zabezpieczenie przedlicznikowe zastosować ograniczniki mocy.

VII. WYMAGANY STOPIEŃ SKOMPENSOWANIA MOCY BIERNEJ
Energia elektryczna winna być pobierana przy współczynniku mocy odpowiadającym tg $\varphi \leq 0,4$.

VIII. DANE I INFORMACJE DOTYCZĄCE SIECI DLA DOBORU SYSTEMU OCHRONY OD PORAŻEŃ
Zasilająca sieć niskiego napięcia pracuje w układzie TN-C, w instalacji odbiorczej należy zastosować odpowiedni dla tego układu system i urządzenia ochrony przeciwporażeniowej

IX. UWAGI DODATKOWE

1. Instalację wewnętrzną należy wykonać zgodnie z wymaganiami Rozporządzenia Ministra Infrastruktury z dnia 12.04.2002 r. w sprawie „warunków technicznych, jakim powinny odpowiadać budynki i ich usytuowanie" (Dz.U. z

16

2015 r. poz. 1422 z późniejszymi zmianami).

2. Instalowane urządzenia powinny spełniać wymagania norm oraz posiadać odpowiednie atesty. Przyłączane urządzenia powinny posiadać wymaganą odporność na zaburzenia elektromagnetyczne oraz powinny być tak skonstruowane, aby nie wywoływały w swoim środowisku zaburzeń elektromagnetycznych o wartościach przekraczających odporność na te zaburzenia innych urządzeń występujących w tym środowisku.
3. Zrealizowanie zasilania na podstawie przedmiotowych warunków przyłączenia stanowić będzie podstawę do zawarcia w umowie o świadczenie usług dystrybucji lub umowie kompleksowej standardowych parametrów jakościowych energii elektrycznej w zakresie odchyleń częstotliwości i napięcia, odkształcenia napięcia, zawartości poszczególnych harmonicznych, wskaźnika długookresowego migotania światła, czasu trwania jednorazowej przerwy nieplanowanej i planowanej oraz czasu trwania przerw nieplanowanych i planowanych w ciągu roku zgodnych z przepisami obowiązującego prawa.

4. Podstawę do rozpoczęcia realizacji prac projektowych i budowlano - montażowych ujętych w niniejszych warunkach stanowi umowa o przyłączenie.
5. Dokumentacja projektowa opracowana na podstawie niniejszych warunków przyłączenia winna być zgodna ze Standardami w sieci dystrybucyjnej ENEA Operator Sp. z o.o., które są publikowane na stronie internetowej Spółki: www.operator.enea.pl, w zakresie urządzeń ENEA Operator Sp. z o.o. Do przedkładanych do uzgodnienia dokumentacji projektowych należy dołączyć oświadczenie projektanta o zgodności przyjętych rozwiązań ze Standardami ENEA Operator Sp. z o.o. w sieci dystrybucyjnej z uwzględnieniem ewentualnych odstępstw (należy je wymienić), poczynionych wg zasad określonych w tych Standardach.

Data ważności warunków przyłączenia: 2 lata od daty ich doręczenia.

Rozdzielnik:

ENEA Operator Sp. z o.o. Oddział Dystrybucji Poznań
Rejon Dystrybucji Gniezno
ul. Wschodnia 49/51
62-200 Gniezno
tel. 61 850 40 00

Gniezno, 11.04.2019 r.

16748/2019/OD5/ZR6

GMINA KISZKOWO

ul. Szkolna 2
62-280 Kiszkowo

Warunki przyłączenia
do sieci elektroenergetycznej ENEA Operator Sp. z o.o.

Charakter i lokalizacja obiektu / lokalu **Przepompownia ścieków P 30, Berkowo, dz. nr 3/2**
warunki dotyczą **przyłączenia obiektu projektowanego**
z mocą przyłączeniową **12 kW**
na napięciu **0,4 kV**
zakwalifikowanego do **V** grupy przyłączeniowej

I. MIEJSCE PRZYŁĄCZENIA
istniejący słup linii nn 0,4kV nr I/6 (zasilanie ze stacji 06-515)

II. RODZAJ POŁĄCZENIA Z SIECIĄ ORAZ ZAKRES NIEZBĘDNYCH ZMIAN W SIECI
1. w zakresie dotyczącym budowy przyłącza ENEA Operator Sp. z o.o.
Z istniejącego słupa linii nn 0,4kV wykonać przyłącze kablowe min. NAYY-J 4x35mm2 do złącza zintegrowanego z układem pomiarowo-rozliczeniowym (ZK1x1p).
ZKP zabudować jako wolnostojące na działce odbiorcy (w ogrodzeniu przepompowni) przy granicy z pasem drogowym , z dostępem od strony ulicy.
2. w zakresie dotyczącym niezbędnych zmian w sieci
Przystosować istniejącą sieć energetyczną do wzrostu mocy i aktualnych potrzeb.
3. w zakresie dotyczącym urządzeń podmiotu przyłączanego
Z projektowanego ZKP wyprowadzić linię zalicznikową do rozdzielnicy budowlanej RB na plac budowy i docelowo do rozdzielni przepompowni.

III. MIEJSCE DOSTARCZANIA ENERGII ELEKTRYCZNEJ
Zaciski listwy przyłączeniowej LZ w ZKP od strony instalacji odbiorczej Klienta

Miejsce dostarczania energii elektrycznej stanowi jednocześnie granicę własności i eksploatacji urządzeń.

IV. MIEJSCE ZAINSTALOWANIA UKŁADU POMIAROWO-ROZLICZENIOWEGO
złącze kablowo-pomiarowe

V. WYMAGANIA DOTYCZĄCE UKŁADU POMIAROWO-ROZLICZENIOWEGO
Układ pomiarowy bezpośredni 1 lub 2-strefowy, 3-fazowy

VI. RODZAJ I USYTUOWANIE ZABEZPIECZEŃ
zabezpieczenie przedlicznikowe - 3x20 A w złączu kablowo-pomiarowym
Jako zabezpieczenie przedlicznikowe zastosować ograniczniki mocy.

VII. WYMAGANY STOPIEŃ SKOMPENSOWANIA MOCY BIERNEJ
Energia elektryczna winna być pobierana przy współczynniku mocy odpowiadającym tg $\varphi \leq 0,4$.

VIII. DANE I INFORMACJE DOTYCZĄCE SIECI DLA DOBORU SYSTEMU OCHRONY OD PORAŻEŃ
Zasilająca sieć niskiego napięcia pracuje w układzie TN-C, w instalacji odbiorczej należy zastosować odpowiedni dla tego układu system i urządzenia ochrony przeciwporażeniowej

IX. UWAGI DODATKOWE

1. Instalację wewnętrzną należy wykonać zgodnie z wymaganiami Rozporządzenia Ministra Infrastruktury z dnia 12.04.2002 r. w sprawie „warunków technicznych, jakim powinny odpowiadać budynki i ich usytuowanie" (Dz.U. z

17

2015 r. poz. 1422 z późniejszymi zmianami).

2. Instalowane urządzenia powinny spełniać wymagania norm oraz posiadać odpowiednie atesty. Przyłączane urządzenia powinny posiadać wymaganą odporność na zaburzenia elektromagnetyczne oraz powinny być tak skonstruowane, aby nie wywoływały w swoim środowisku zaburzeń elektromagnetycznych o wartościach przekraczających odporność na te zaburzenia innych urządzeń występujących w tym środowisku.
3. Zrealizowanie zasilania na podstawie przedmiotowych warunków przyłączenia stanowić będzie podstawę do zawarcia w umowie o świadczenie usług dystrybucji lub umowie kompleksowej standardowych parametrów jakościowych energii elektrycznej w zakresie odchyleń częstotliwości i napięcia, odkształcenia napięcia, zawartości poszczególnych harmonicznych, wskaźnika długookresowego migotania światła, czasu trwania jednorazowej przerwy nieplanowanej i planowanej oraz czasu trwania przerw nieplanowanych i planowanych w ciągu roku zgodnych z przepisami obowiązującego prawa.

4. Podstawę do rozpoczęcia realizacji prac projektowych i budowlano - montażowych ujętych w niniejszych warunkach stanowi umowa o przyłączenie.
5. Dokumentacja projektowa opracowana na podstawie niniejszych warunków przyłączenia winna być zgodna ze Standardami w sieci dystrybucyjnej ENEA Operator Sp. z o.o., które są publikowane na stronie internetowej Spółki: www.operator.enea.pl, w zakresie urządzeń ENEA Operator Sp. z o.o. Do przedkładanych do uzgodnienia dokumentacji projektowych należy dołączyć oświadczenie projektanta o zgodności przyjętych rozwiązań ze Standardami ENEA Operator Sp. z o.o. w sieci dystrybucyjnej z uwzględnieniem ewentualnych odstępstw (należy je wymienić), poczynionych wg zasad określonych w tych Standardach.

Data ważności warunków przyłączenia: 2 lata od daty ich doręczenia.

Rozdzielnik:

ENEA Operator Sp. z o.o. Oddział Dystrybucji Poznań
Rejon Dystrybucji Gniezno
ul. Wschodnia 49/51
62-200 Gniezno
tel. 61 850 40 00

Gniezno, 11.04.2019 r.

16752/2019/OD5/ZR6

GMINA KISZKOWO
ul. Szkolna 2
62-280 Kiszkowo

Warunki przyłączenia
do sieci elektroenergetycznej ENEA Operator Sp. z o.o.

Charakter i lokalizacja obiektu / lokalu **Przepompownia ścieków P 31, Berkowo, dz. nr 81**
warunki dotyczą **przyłączenia obiektu projektowanego**
z mocą przyłączeniową **8 kW**
na napięciu **0,4 kV**
zakwalifikowanego do **V** grupy przyłączeniowej

I. MIEJSCE PRZYŁĄCZENIA
istniejący słup linii nn 0,4kV nr III/6 (zasilanie ze stacji 06-515)

II. RODZAJ POŁĄCZENIA Z SIECIĄ ORAZ ZAKRES NIEZBĘDNYCH ZMIAN W SIECI
1. w zakresie dotyczącym budowy przyłącza ENEA Operator Sp. z o.o.
Z istniejącego słupa linii nn 0,4kV wykonać przyłącze kablowe min. NAYY-J 4x35mm2 do złącza zintegrowanego z układem pomiarowo-rozliczeniowym (ZK1x1p).
ZKP zabudować jako wolnostojące przy słupie linii nn 0,4 kV nr III/6 przy granicy z pasem drogowym , z dostępem od strony ulicy.
2. w zakresie dotyczącym niezbędnych zmian w sieci
Przystosować istniejącą sieć energetyczną do wzrostu mocy i aktualnych potrzeb.
3. w zakresie dotyczącym urządzeń podmiotu przyłączanego
Z projektowanego ZKP wyprowadzić linię zalicznikową do rozdzielnicy budowlanej RB na plac budowy i docelowo do rozdzielni przepompowni ścieków.

III. MIEJSCE DOSTARCZANIA ENERGII ELEKTRYCZNEJ
Zaciski listwy przyłączeniowej LZ w ZKP od strony instalacji odbiorczej Klienta

Miejsce dostarczania energii elektrycznej stanowi jednocześnie granicę własności i eksploatacji urządzeń.

IV. MIEJSCE ZAINSTALOWANIA UKŁADU POMIAROWO-ROZLICZENIOWEGO
złącze kablowo-pomiarowe

V. WYMAGANIA DOTYCZĄCE UKŁADU POMIAROWO-ROZLICZENIOWEGO
Układ pomiarowy bezpośredni 1 lub 2-strefowy, 3-fazowy

VI. RODZAJ I USYTUOWANIE ZABEZPIECZEŃ
zabezpieczenie przedlicznikowe - 3x13 A w złączu kablowo-pomiarowym
Jako zabezpieczenie przedlicznikowe zastosować ograniczniki mocy.

VII. WYMAGANY STOPIEŃ SKOMPENSOWANIA MOCY BIERNEJ
Energia elektryczna winna być pobierana przy współczynniku mocy odpowiadającym tg $\varphi \leq 0,4$.

VIII. DANE I INFORMACJE DOTYCZĄCE SIECI DLA DOBORU SYSTEMU OCHRONY OD PORAŻEŃ
Zasilająca sieć niskiego napięcia pracuje w układzie TN-C, w instalacji odbiorczej należy zastosować odpowiedni dla tego układu system i urządzenia ochrony przeciwporażeniowej

IX. UWAGI DODATKOWE

1. Instalację wewnętrzną należy wykonać zgodnie z wymaganiami Rozporządzenia Ministra Infrastruktury z dnia 12.04.2002 r. w sprawie „warunków technicznych, jakim powinny odpowiadać budynki i ich usytuowanie" (Dz.U. z

18

2015 r. poz. 1422 z późniejszymi zmianami).

2. Instalowane urządzenia powinny spełniać wymagania norm oraz posiadać odpowiednie atesty. Przyłączane urządzenia powinny posiadać wymaganą odporność na zaburzenia elektromagnetyczne oraz powinny być tak skonstruowane, aby nie wywoływały w swoim środowisku zaburzeń elektromagnetycznych o wartościach przekraczających odporność na te zaburzenia innych urządzeń występujących w tym środowisku.
3. Zrealizowanie zasilania na podstawie przedmiotowych warunków przyłączenia stanowić będzie podstawę do zawarcia w umowie o świadczenie usług dystrybucji lub umowie kompleksowej standardowych parametrów jakościowych energii elektrycznej w zakresie odchyleń częstotliwości i napięcia, odkształcenia napięcia, zawartości poszczególnych harmonicznych, wskaźnika długookresowego migotania światła, czasu trwania jednorazowej przerwy niepłanowanej i planowanej oraz czasu trwania przerw nieplanowanych i planowanych w ciągu roku zgodnych z przepisami obowiązującego prawa.

4. Podstawę do rozpoczęcia realizacji prac projektowych i budowlano - montażowych ujętych w niniejszych warunkach stanowi umowa o przyłączenie.
5. Dokumentacja projektowa opracowana na podstawie niniejszych warunków przyłączenia winna być zgodna ze Standardami w sieci dystrybucyjnej ENEA Operator Sp. z o.o., które są publikowane na stronie internetowej Spółki: www.operator.enea.pl, w zakresie urządzeń ENEA Operator Sp. z o.o. Do przedkładanych do uzgodnienia dokumentacji projektowych należy dołączyć oświadczenie projektanta o zgodności przyjętych rozwiązań ze Standardami ENEA Operator Sp. z o.o. w sieci dystrybucyjnej z uwzględnieniem ewentualnych odstępstw (należy je wymienić), poczynionych wg zasad określonych w tych Standardach.

Data ważności warunków przyłączenia: 2 lata od daty ich doręczenia.

Rozdzielnik:

ENEA Operator Sp. z o.o. Oddział Dystrybucji Poznań
Rejon Dystrybucji Gniezno
ul. Wschodnia 49/51
62-200 Gniezno
tel. 61 850 40 00

Gniezno, 11.04.2019 r.

16752/2019/OD5/ZR6

GMINA KISZKOWO
ul. Szkolna 2
62-280 Kiszkowo

Warunki przyłączenia
do sieci elektroenergetycznej ENEA Operator Sp. z o.o.

Charakter i lokalizacja obiektu / lokalu **Przepompownia ścieków P 31, Berkowo, dz. nr 81**
warunki dotyczą **przyłączenia obiektu projektowanego**
z mocą przyłączeniową **8 kW**
na napięciu **0,4 kV**
zakwalifikowanego do **V** grupy przyłączeniowej

I. MIEJSCE PRZYŁĄCZENIA
istniejący słup linii nn 0,4kV nr III/6 (zasilanie ze stacji 06-515)

II. RODZAJ POŁĄCZENIA Z SIECIĄ ORAZ ZAKRES NIEZBĘDNYCH ZMIAN W SIECI
1. w zakresie dotyczącym budowy przyłącza ENEA Operator Sp. z o.o.
Z istniejącego słupa linii nn 0,4kV wykonać przyłącze kablowe min. NAYY-J 4x35mm2 do złącza zintegrowanego z układem pomiarowo-rozliczeniowym (ZK1x1p).
ZKP zabudować jako wolnostojące przy słupie linii nn 0,4 kV nr III/6 przy granicy z pasem drogowym , z dostępem od strony ulicy.
2. w zakresie dotyczącym niezbędnych zmian w sieci
Przystosować istniejącą sieć energetyczną do wzrostu mocy i aktualnych potrzeb.
3. w zakresie dotyczącym urządzeń podmiotu przyłączanego
Z projektowanego ZKP wyprowadzić linię zalicznikową do rozdzielnicy budowlanej RB na plac budowy i docelowo do rozdzielni przepompowni ścieków.

III. MIEJSCE DOSTARCZANIA ENERGII ELEKTRYCZNEJ
Zaciski listwy przyłączeniowej LZ w ZKP od strony instalacji odbiorczej Klienta

Miejsce dostarczania energii elektrycznej stanowi jednocześnie granicę własności i eksploatacji urządzeń.

IV. MIEJSCE ZAINSTALOWANIA UKŁADU POMIAROWO-ROZLICZENIOWEGO
złącze kablowo-pomiarowe

V. WYMAGANIA DOTYCZĄCE UKŁADU POMIAROWO-ROZLICZENIOWEGO
Układ pomiarowy bezpośredni 1 lub 2-strefowy, 3-fazowy

VI. RODZAJ I USYTUOWANIE ZABEZPIECZEŃ
zabezpieczenie przedlicznikowe - 3x13 A w złączu kablowo-pomiarowym
Jako zabezpieczenie przedlicznikowe zastosować ograniczniki mocy.

VII. WYMAGANY STOPIEŃ SKOMPENSOWANIA MOCY BIERNEJ
Energia elektryczna winna być pobierana przy współczynniku mocy odpowiadającym tg $\varphi \leq 0,4$.

VIII. DANE I INFORMACJE DOTYCZĄCE SIECI DLA DOBORU SYSTEMU OCHRONY OD PORAŻEŃ
Zasilająca sieć niskiego napięcia pracuje w układzie TN-C, w instalacji odbiorczej należy zastosować odpowiedni dla tego układu system i urządzenia ochrony przeciwporażeniowej

IX. UWAGI DODATKOWE

1. Instalację wewnętrzną należy wykonać zgodnie z wymaganiami Rozporządzenia Ministra Infrastruktury z dnia 12.04.2002 r. w sprawie „warunków technicznych, jakim powinny odpowiadać budynki i ich usytuowanie" (Dz.U. z

2015 r. poz. 1422 z późniejszymi zmianami).

2. Instalowane urządzenia powinny spełniać wymagania norm oraz posiadać odpowiednie atesty. Przyłączane urządzenia powinny posiadać wymaganą odporność na zaburzenia elektromagnetyczne oraz powinny być tak skonstruowane, aby nie wywoływały w swoim środowisku zaburzeń elektromagnetycznych o wartościach przekraczających odporność na te zaburzenia innych urządzeń występujących w tym środowisku.
3. Zrealizowanie zasilania na podstawie przedmiotowych warunków przyłączenia stanowić będzie podstawę do zawarcia w umowie o świadczenie usług dystrybucji lub umowie kompleksowej standardowych parametrów jakościowych energii elektrycznej w zakresie odchyleń częstotliwości i napięcia, odkształcenia napięcia, zawartości poszczególnych harmonicznych, wskaźnika długookresowego migotania światła, czasu trwania jednorazowej przerwy nieplanowanej i planowanej oraz czasu trwania przerw nieplanowanych i planowanych w ciągu roku zgodnych z przepisami obowiązującego prawa.

4. Podstawę do rozpoczęcia realizacji prac projektowych i budowlano - montażowych ujętych w niniejszych warunkach stanowi umowa o przyłączenie.
5. Dokumentacja projektowa opracowana na podstawie niniejszych warunków przyłączenia winna być zgodna ze Standardami w sieci dystrybucyjnej ENEA Operator Sp. z o.o., które są publikowane na stronie internetowej Spółki: www.operator.enea.pl, w zakresie urządzeń ENEA Operator Sp. z o.o. Do przedkładanych do uzgodnienia dokumentacji projektowych należy dołączyć oświadczenie projektanta o zgodności przyjętych rozwiązań ze Standardami ENEA Operator Sp. z o.o. w sieci dystrybucyjnej z uwzględnieniem ewentualnych odstępstw (należy je wymienić), poczynionych wg zasad określonych w tych Standardach.

Data ważności warunków przyłączenia: 2 lata od daty ich doręczenia.

Rozdzielnik:

Kiszkowo, dnia 19.02.2019 r.

.....

Nr sprawy:
BUA.6733.2.2019

Decyzja niniejsza jest ostateczna i prawomocna
data 6.03.2019 podpis
z up. WÓJTA
mgr inż. Radosław Występski
Sekretarz Gminy

DECYZJA
o ustaleniu lokalizacji inwestycji celu publicznego

Na podstawie art. 4 ust.2, art. 59 ust.1, art. 60 i art. 61 Ustawy z dnia 27 marca 2003 r. *o planowaniu i zagospodarowaniu przestrzennym* (tekst jednolity Dz. U. z 2018 r. poz. 1945) oraz art.104 Ustawy z dnia 14 czerwca 1960 r. - *Kodeks postępowania administracyjnego* (Dz. U. z 2018 r. poz. 2096), po rozpatrzeniu wniosku:

Gminy Kiszkowo
62-280 Kiszkowo, ul. Szkolna 2
w imieniu której występuje firma Projektowanie i Nadzory Andrzej Fiedosiuk,
ul. Tylmana 22, 62-100 Wągrowiec

z dnia **03.01.2019 r.**, w sprawie ustalenia lokalizacji dla inwestycji celu publicznego, polegającej na **budowie sieci kanalizacji sanitarnej w miejscowości Berkowo Gmina Kiszkowo z odprowadzeniem do miejscowości Sroczyn, Gmina Kiszkowo,**
na terenie działek obręb Sroczyn: 51, 56/1, 56/2, 57, 58, 59, 60, 64, 72, obręb Głębokie Berkowo: 3/1, 3/2, 6, 7/1, 7/3, 7/4, 8, 9, 11/1, 11/3, 11/4, 12/1, 12/2, 13/1, 13/2, 14, 15, 32, 71/2, 80/1, 80/4, 81, 82/1, 82/2 , 82/3, 83, 84, 85, 89, 90/1, 90/2, 93, 96, 98, 111, 112, 113/1, 113/3, 113/4, 114/1, 114/3, 114/4, 114/5, 115, 118/1, 118/2, 122, 128, 129/2, 129/3, 129/4, 130, 191/1, 191/2, 191/3, 191/4, 191/5, 192, gm. Kiszkowo,
ustalam warunki dla lokalizacji inwestycji celu publicznego, objętej wnioskiem.

1. **Rodzaj inwestycji**:
   obiekt infrastruktury technicznej;
2. **Lokalizacja**:
   działki obręb Sroczyn: 51, 56/1, 56/2, 57, 58, 59, 60, 64, 72, obręb Głębokie Berkowo: 3/1, 3/2, 6, 7/1, 7/3, 7/4, 8, 9, 11/1, 11/3, 11/4, 12/1, 12/2, 13/1, 13/2, 14, 15, 32, 71/2, 80/1, 80/4, 81, 82/1, 82/2 , 82/3, 83, 84, 85, 89, 90/1, 90/2, 93, 96, 98, 111, 112, 113/1, 113/3, 113/4, 114/1, 114/3, 114/4, 114/5, 115, 118/1, 118/2, 122, 128, 129/2, 129/3, 129/4, 130, 191/1, 191/2, 191/3, 191/4, 191/5, 192, gm. Kiszkowo;
3. **Ustala się następujące warunki i szczegółowe zasady zagospodarowania oraz zabudowy terenu w zakresie:**
   3.1. warunków i wymagań ochrony i kształtowania ładu przestrzennego:
   a) funkcja inwestycji: sieć kanalizacji sanitarnej;
   b) lokalizacja inwestycji: zgodnie z załącznikiem graficznym;
   c) sieć kanalizacji sanitarnej wzdłuż drogi powiatowej nr 2198P zlokalizować poza pasem drogowym;
   d) przejścia pod drogą wykonać przeciskiem lub przewiertem, bez naruszania nawierzchni, w rurze ochronnej na głębokości 1,0 m licząc od górnej krawędzi rury ochronnej do rzędnej nawierzchni drogi;
   e) komory przeciskowe wykonać poza pasem drogowym;
   f) pobocza odtworzyć ze spadkiem 6% od górnej krawędzi jezdni w kierunku granicy pasa drogowego;
   g) zabrania się lokalizowania urządzeń infrastruktury technicznej w skarpach nasypu;
   h) Powiatowy Zarząd Dróg w Gnieźnie w zakresie dróg powiatowych zastrzega sobie prawo do zmiany projektowanej trasy budowy sieci energetycznej przed wydaniem decyzji lokalizacyjnej;

20

i) przebieg projektowanej sieci oraz ewentualne kolizje i sposób ich rozwiązania należy uzgodnić w Zespole Uzgadniania Dokumentacji Projektowej (ZUD) Starostwa Powiatowego;

j) Inwestor podczas realizacji inwestycji zobowiązany jest zachować warunki techniczne wydane przez gestora sieci.

3.2. ochrony środowiska i zdrowia ludzi oraz dziedzictwa kulturowego i zabytków oraz dóbr kultury współczesnej:

a) inwestycja należy do przedsięwzięć mogących potencjalnie znacząco oddziaływać na środowisko, zgodnie z Rozporządzeniem Rady Ministrów z dnia 9 listopada 2010 r. w sprawie przedsięwzięć mogących znacząco oddziaływać na środowisko (Dz. U. z 2016 r. poz. 71).

b) inwestycja nie wymaga przeprowadzenia oceny oddziaływania na środowisko, zgodnie z decyzją z dnia 29 października 2018 r. o środowiskowych uwarunkowaniach, wydaną przez Regionalnego Dyrektora Ochrony Środowiska w Poznaniu nr WOO-II.420.117.2018.AM.15;

c) w trakcie prac budowlanych Inwestor zobowiązany jest uwzględnić ochronę środowiska na obszarze prowadzenia prac, a w szczególności ochronę gleby, zieleni, naturalnego ukształtowania terenu oraz stosunków wodnych;

d) prace ziemne oraz inne roboty związane z wykorzystaniem sprzętu mechanicznego lub urządzeń technicznych prowadzone w pobliżu drzew i na terenach zieleni lub zadrzewieniach powinny być wykonywane w sposób najmniej szkodzący drzewom i krzewom;

e) planowana inwestycja nie może wprowadzać do powietrza, wody, gleby lub ziemi wibracji w rozumieniu przepisów ustawy z dnia 27 kwietnia 2001 r. Prawo ochrony środowiska;

f) planowana inwestycja nie może wpłynąć na jakość wód i musi pozwolić na utrzymanie jej powyżej albo co najmniej na poziomie wymaganym określonym w przepisach wykonawczych do ustawy z dnia 18 lipca 2001r. Prawo wodne (j.t. Dz. U. z 2012r., poz. 145 z późn. zm.);

g) planowana inwestycja nie może pogorszyć standardów jakości gleby określonych w rozporządzeniu Ministra Środowiska z dnia 9 września 2002 r. w sprawie standardów jakości gleby oraz standardów jakości ziemi (Dz. U. z 2002r. Nr 165, poz. 1359);

h) zachować i zgłosić ewentualne napotkane obiekty archeologiczne do Wielkopolskiego Wojewódzkiego Konserwatora Zabytków.

3.3. obsługi w zakresie infrastruktury technicznej i komunikacji:
nie dotyczy;

3.4. Wymagania dotyczące ochrony interesu publicznego i osób trzecich:

a) sposoby usunięcia ewentualnych kolizji z uzbrojeniem terenu, powinny być określone na etapie sporządzania dokumentacji projektowej w uzgodnieniu z właścicielami infrastruktury technicznej;

b) prowadzenie robót w pasie drogowym wymaga zezwolenia zarządcy drogi zgodnie z ustawą z 21 marca 1985 r. o drogach publicznych;

c) realizacja inwestycji nie może spowodować uciążliwości na terenach sąsiednich zarówno na etapie wykonywania robót budowlanych jak i eksploatacji inwestycji; dotyczy to w szczególności uciążliwości spowodowanych przez hałas, wibrację, zanieczyszczenia powietrza i gleby oraz pozbawienia dostępu do drogi i zaopatrzenia w energię elektryczną, wodę i inne media;

d) Inwestor powinien przy wykonywaniu swego prawa powstrzymywać się od działań, które by zakłócały korzystanie z nieruchomości sąsiednich ponad przeciętną miarę, w tym od działań polegających na pozbawieniu kogokolwiek dostępu do drogi publicznej;

e) planowana inwestycja nie może wprowadzać do powietrza, wody, gleby lub ziemi wibracji w rozumieniu przepisów ustawy z dnia 27 kwietnia 2001 r. Prawo ochrony środowiska;

f) planowana inwestycja nie może wpłynąć na jakość wód i musi pozwolić na utrzymanie jej powyżej albo co najmniej na poziomie wymaganym określonym w przepisach

podstawie art. 67 ustawy, o której mowa w art. 88 ustawy o planowaniu i zagospodarowaniu przestrzennym.
W wyniku analizy materiału dowodowego stwierdzono, że planowana inwestycja spełnia wymagania ustawy o planowaniu i zagospodarowaniu przestrzennym.
W związku z powyższym, po rozpatrzeniu wszystkich okoliczności faktycznych i prawnych, orzeczono jak w sentencji.
Projekt przedmiotowej decyzji został sporządzony przez dr inż. arch. Agnieszkę Pakulską-Schoen, WOIA nr ewid. WP-0640, TUP.

POUCZENIE

Decyzja o ustaleniu lokalizacji inwestycji celu publicznego wiąże organ wydający decyzję o pozwoleniu na budowę. Stwierdzenie wygaśnięcia decyzji nastąpi, zgodnie z art. 65 ust. 1 ustawy o planowaniu i zagospodarowaniu przestrzennym, w razie:
- uzyskania pozwolenia na budowę przez innego wnioskodawcę,
- uchwalenia dla tego terenu planu miejscowego, którego ustalenia będą inne niż w wydanej decyzji.

Powyższa decyzja nie jest pozwoleniem na budowę i nie upoważnia do jej rozpoczęcia. Do budowy można przystąpić po uzyskaniu pozwolenia na budowę, o które należy wystąpić z wnioskiem w Starostwie Powiatowym.
Od niniejszej decyzji służy stronie odwołanie do Samorządowego Kolegium Odwoławczego w Poznaniu za pośrednictwem Wójta Gminy Kiszkowo, w terminie 14 dni od jej doręczenia. Zgodnie z art. 53, ust. 6 ustawy o planowaniu i zagospodarowaniu przestrzennym, odwołanie od decyzji celu publicznego powinno zawierać zarzuty odnoszące się do decyzji, określać istotę i zakres żądania będącego przedmiotem odwołania oraz wskazywać dowody uzasadniające to żądanie.
W trakcie biegu terminu do wniesienia odwołania Strona może zrzec się prawa do wniesienia odwołania wobec organu administracji publicznej, który wydał decyzję. Z dniem doręczenia organowi administracji publicznej oświadczenia o zrzeczeniu się prawa do wniesienia odwołania przez ostatnią ze stron postępowania, decyzja staje się ostateczna i prawomocna, co oznacza, iż decyzja podlega natychmiastowemu wykonaniu i brak jest możliwości zaskarżenia decyzji. Nie jest możliwe skuteczne cofnięcie oświadczenia o zrzeczeniu się prawa do wniesienia odwołania.

PROJEKT DECYZJI PRZYGOTOWAŁA

dr inż. arch. Agnieszka Pakulska-Schoen
WOIA nr ewid. WP-0640

z up. WÓJTA
mgr inż. Radosław Występski
Sekretarz Gminy

W załączeniu:
- załącznik graficzny do decyzji (7 map),
- część opisowa przeprowadzonej analizy;

Otrzymują:
- **Wnioskodawca** na ręce Pełnomocnika,
- Strony postępowania wg rozdzielnika,
- A/a.

21

podstawie art. 67 ustawy, o której mowa w art. 88 ustawy o planowaniu i zagospodarowaniu przestrzennym.
W wyniku analizy materiału dowodowego stwierdzono, że planowana inwestycja spełnia wymagania ustawy o planowaniu i zagospodarowaniu przestrzennym.
W związku z powyższym, po rozpatrzeniu wszystkich okoliczności faktycznych i prawnych, orzeczono jak w sentencji.
Projekt przedmiotowej decyzji został sporządzony przez dr inż. arch. Agnieszkę Pakulską-Schoen, WOIA nr ewid. WP-0640, TUP.

POUCZENIE

Decyzja o ustaleniu lokalizacji inwestycji celu publicznego wiąże organ wydający decyzję o pozwoleniu na budowę. Stwierdzenie wygaśnięcia decyzji nastąpi, zgodnie z art. 65 ust. 1 ustawy o planowaniu i zagospodarowaniu przestrzennym, w razie:
- uzyskania pozwolenia na budowę przez innego wnioskodawcę,
- uchwalenia dla tego terenu planu miejscowego, którego ustalenia będą inne niż w wydanej decyzji.

Powyższa decyzja nie jest pozwoleniem na budowę i nie upoważnia do jej rozpoczęcia. Do budowy można przystąpić po uzyskaniu pozwolenia na budowę, o które należy wystąpić z wnioskiem w Starostwie Powiatowym.
Od niniejszej decyzji służy stronie odwołanie do Samorządowego Kolegium Odwoławczego w Poznaniu za pośrednictwem Wójta Gminy Kiszkowo, w terminie 14 dni od jej doręczenia. Zgodnie z art. 53, ust. 6 ustawy o planowaniu i zagospodarowaniu przestrzennym, odwołanie od decyzji celu publicznego powinno zawierać zarzuty odnoszące się do decyzji, określać istotę i zakres żądania będącego przedmiotem odwołania oraz wskazywać dowody uzasadniające to żądanie.
W trakcie biegu terminu do wniesienia odwołania Strona może zrzec się prawa do wniesienia odwołania wobec organu administracji publicznej, który wydał decyzję. Z dniem doręczenia organowi administracji publicznej oświadczenia o zrzeczeniu się prawa do wniesienia odwołania przez ostatnią ze stron postępowania, decyzja staje się ostateczna i prawomocna, co oznacza, iż decyzja podlega natychmiastowemu wykonaniu i brak jest możliwości zaskarżenia decyzji. Nie jest możliwe skuteczne cofnięcie oświadczenia o zrzeczeniu się prawa do wniesienia odwołania.

PROJEKT DECYZJI PRZYGOTOWAŁA

dr inż. arch. Agnieszka Pakulska-Schoen
WOIA nr ewid. WP-0640

z up. WÓJTA

mgr inż. Radosław Występski
Sekretarz Gminy

W załączeniu:
- załącznik graficzny do decyzji (7 map),
- część opisowa przeprowadzonej analizy;

Otrzymują:
- **Wnioskodawca** na ręce Pełnomocnika,
- Strony postępowania wg rozdzielnika,
- A/a.

Załącznik do decyzji nr BUA.6733.2.2019

ANALIZA FUNKCJI ORAZ CECH ZABUDOWY I ZAGOSPODAROWANIA TERENU
W ZAKRESIE WARUNKÓW O KTÓRYCH MOWA W ART. 61 UST. 1 – 5
USTAWY O PLANOWANIU PRZESTRZENNYM
(na podstawie Rozporządzenia Ministra Infrastruktury z dnia 26.08.2003 r. – Dz.U.Nr.164, poz. 1588)

wnioskodawca:
Gmina Kiszkowo
62-280 Kiszkowo, ul. Szkolna 2

1. **Inwestycja**:
   budowa sieci kanalizacji sanitarnej w miejscowości Berkowo Gmina Kiszkowo z odprowadzeniem do miejscowości Sroczyn, Gmina Kiszkowo;
2. **Lokalizacja**:
   działki obręb Sroczyn: 51, 56/1, 56/2, 57, 58, 59, 60, 64, 72, obręb Głębokie Berkowo: 3/1, 3/2, 6, 7/1, 7/3, 7/4, 8, 9, 11/1, 11/3, 11/4, 12/1, 12/2, 13/1, 13/2, 14, 15, 32, 71/2, 80/1, 80/4, 81, 82/1, 82/2 , 82/3, 83, 84, 85, 89, 90/1, 90/2, 93, 96, 98, 111, 112, 113/1, 113/3, 113/4, 114/1, 114/3, 114/4, 114/5, 115, 118/1, 118/2, 122, 128, 129/2, 129/3, 129/4, 130, 191/1, 191/2, 191/3, 191/4, 191/5, 192, gm. Kiszkowo;
3. **Parametry inwestycji:**
   - kanalizacja ϕ 200 mm PVC- 2,2 km,
   - kanalizacja ϕ 75÷90 mmPE – 2,2 km;
4. **Analiza stanu faktycznego i prawnego terenu, na którym przewiduje się realizację inwestycji:**
   - Teren, na którym przewiduje się realizację inwestycji, nie jest położony w granicach terenu górniczego.
   - Teren, na którym przewiduje się realizację inwestycji, nie jest zagrożony osuwaniem się mas ziemnych.
   - Użytkowanie działek zgodnie z ewidencją gruntów i budynków.
   - Teren, na którym przewiduje się realizację inwestycji, nie jest położony w obszarze intensywnego osadnictwa pradziejowego i historycznego, objętym ochroną konserwatorską.
5. **Analiza warunków i zasad zagospodarowania terenu oraz jego zabudowy, wynikających z przepisów odrębnych:**
   Po analizie przepisów odrębnych, odnoszących się do terenu, na którym przewiduje się realizację inwestycji stwierdzono, że niezbędne jest wprowadzenie następujących warunków i zasad zagospodarowania terenu oraz jego zabudowy wynikających z tych przepisów:
   - odległości od istniejącej zabudowy oraz istniejących sieci i urządzeń infrastruktury technicznej zgodnie z przepisami odrębnymi;
   - umieszczenie w pasie drogowym urządzeń infrastruktury technicznej nie związanej z drogą, nie może naruszać elementów technicznych drogi oraz nie może przyczyniać się do czasowego lub trwałego zagrożenia bezpieczeństwa ruchu albo zmniejszenia wartości użytkowej drogi;
   - w razie kolizji inwestycji z istniejącymi sieciami infrastruktury technicznej, należy dokonać przełożenia sieci, za zgodą właściciela sieci, na koszt Inwestora realizującego zadanie;
   - budowla liniowa usytuowana wzdłuż drogi, powinna być wykonana w taki sposób, aby nie ograniczała możliwości przebudowy albo remontu drogi, zgodnie z Rozporządzeniem Ministra Transportu i Gospodarki Morskiej z 2 marca 1999 r. w sprawie warunków technicznych, jakim powinny odpowiadać drogi publiczne i ich usytuowanie;
   - Prowadzenie robót w pasie drogowym wymaga zezwolenia zarządcy drogi zgodnie z ustawą z 21 marca 1985 r. o drogach publicznych;
   - Planowana inwestycja należy do przedsięwzięć mogących potencjalnie znacząco oddziaływać na środowisko, zgodnie z Rozporządzeniem Rady Ministrów z dnia 9 listopada 2010 r. w

sprawie przedsięwzięć mogących znacząco oddziaływać na środowisko (Dz. U. z 2016 r. poz. 71).

opracowanie:

dr inż.arch. Agnieszka Pakulska-Schoen
WOIA nr ewid. WP-0640, TUP

załącznik graf. nr 1/7 do apr. nr

BUA.6733.2.2019

GRANICA OBSZARU INWESTYCJI

PROJEKT DECYZJI PRZYGOTOWAŁA

dr inż.arch. Agnieszka Pakuleska-Schoen
WOIA nr ewid. WP-[illegible]640, TUP

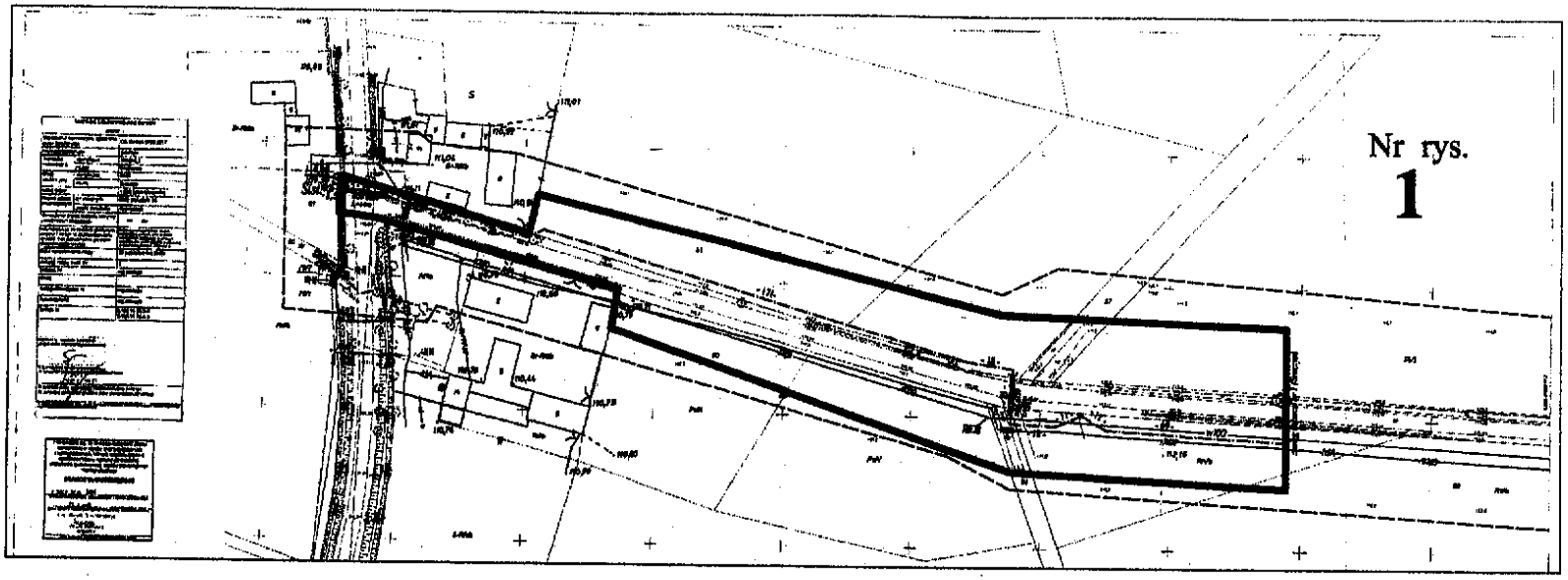

PROJERT ZAGOSPODAROWANIA TERENU

PLAN KANALIZACJI SANITARNEJ w m.Berkowo do m.Sroczyn

LEGENDA :

- granica obszaru realizacji inwestycji
- projektowany kanał sanitarny DN 200mm PVC
- projektowany rurociąg tłoczny PE PN 10
- projektowane przyłącze sanitarne DN 160mm PVC
- projektowane przyłącze wody 1" PE PN10 ze studnią wodomierzową KAMNA i zgłoszeniem ogrodowym 1"

TEMAT OPRACOWANIA	SIEĆ KANALIZACJI SANITARNEJ PROJEKT BUDOWLANY
LOKALIZACJA	Berkowo Gmina Kiszkowo
INWESTOR	Gmina Kiszkowo
NAZWA RYSUNKU	Plan sytuacyjny

PROJEKTANTO	FORMA	SKALA
[illegible]		1 : 2000
SPRAWDZIŁ: [illegible]		Nr rys. 1

23

załącznik graf. nr 2/7 do spr. nr

BUA.6733.1.2019

GRANICA OBSZARU INWESTYCJI

PROJEKT DECYZJI PRZYGOTOWAŁA

dr inż.arch. Agnieszka Pakulska-Schoen
WOIA nr ewid. WP-0840, TUP

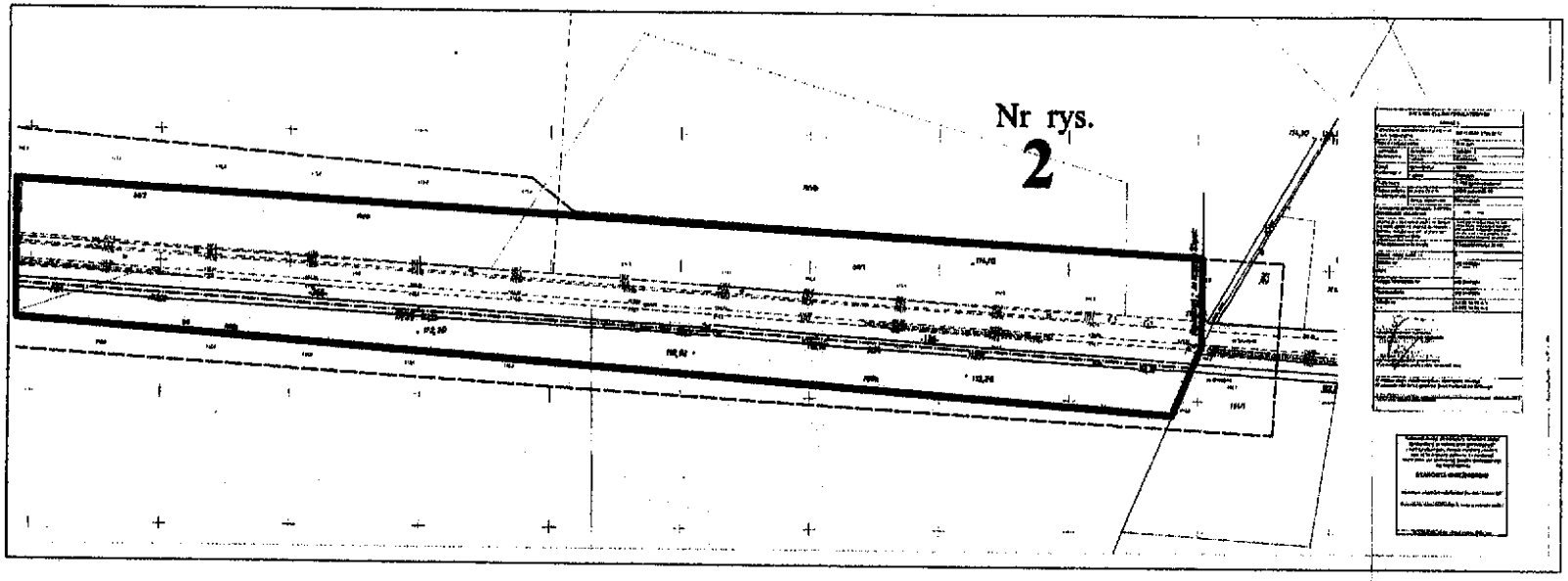

PROJERT ZAGOSPODAROWANIA TERENU

PLAN KANALIZACJI SANITARNEJ w m.Berkowo do m.Sroczyn

LEGENDA :

- granica obszaru realizacji inwestycji
- projektowany kanał sanitarny DN 200mm PVC
- projektowany rurociąg tłoczny PE PN 10
- projektowane przyłącze kanalizacyjne DN 160mm PVC
- projektowane przyłącze wody 1" PE PN10 ze studnią wodomierzową KAMA i hydrantem ogrodowym 1"

TEMAT OPRACOWANIA	SIEĆ KANALIZACJI SANITARNEJ PROJEKT BUDOWLANY		
LOKALIZACJA	Berkowo Gmina Kiszkowo		
GMINA	Gminа Kiszkowo		
NAZWA RYSUNKU	Plan sytuacyjny		
PROJEKTANTA		PODPIS	SKALA
mgr inż. Andrzej Pakulski upr. bud. bez ograniczeń nr ewid. WP-0840/PRO/11 Kwacala ul.Tylowa 22			1 : 2,000
SPRAWDZIŁ			
mgr inż. Andrzej Pakulski upr. bud. bez ograniczeń WP-0840/PRO/11 Kwacala ul.Tylowa 22			Nr rys. 2

24

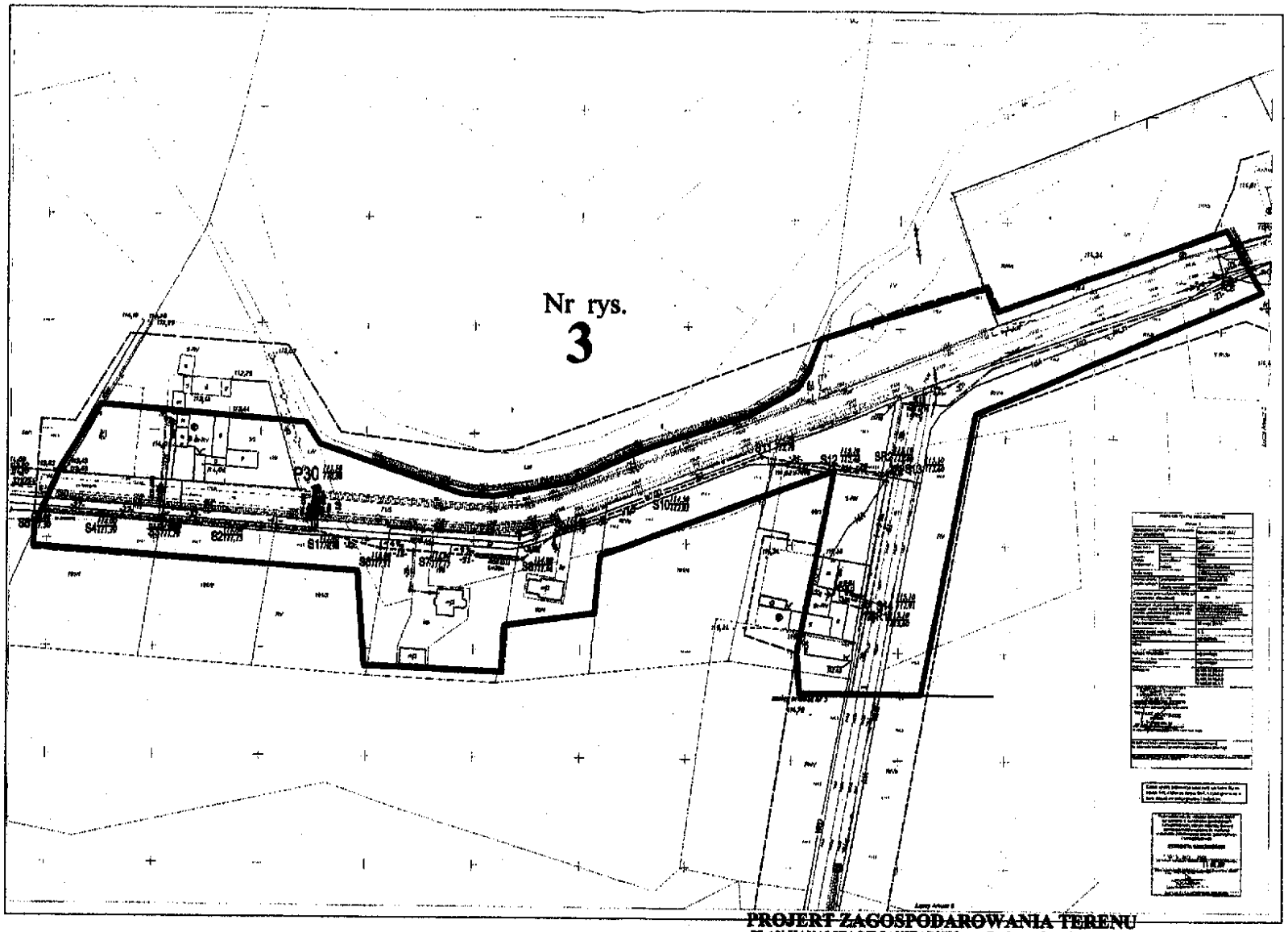

PROJEKT ZAGOSPODAROWANIA TERENU

PLAN KANALIZACJI SANITARNEJ w m.Berkowo do m.Sroczyn

LEGENDA :

- granica obszaru realizacji inwestycji
- projektowany kanał sanitarny DN 200mm PVC
- projektowany rurociąg dosyłowy PE PN 10
- projektowane przyłącze sanitarne DN 160mm PVC
- projektowane przyłącze wody 1" PE PN10 ze studnią wodomierzową KAIMA i hydrantem ogrodowym 1"

TYTUŁ OPRACOWANIA	SIEĆ KANALIZACJI SANITARNEJ PROJEKT BUDOWLANY	
LOKALIZACJA	Berkowo Gmina Kiszkowo	
POWIATOWI	Gmina Kiszkowo	
NAZWA RYSUNKU	Plan sytuacyjny	
PROJEKTANTI	FOLIUSZ	SKALA
[illegible]		1:2000
SPRAWDZIŁ		Nr rys. 3

załącznik graf. nr 3/7 do apr. nr

BUA.6733.2.2019

GRANICA OBSZARU INWESTYCJI

PROJEKT DECYZJI PRZYGOTOWAŁA

dr inż.arch. Agnieszka Pakulska-Schoen
WOIA nr ewid. WP-[illegible]640, TUP

25

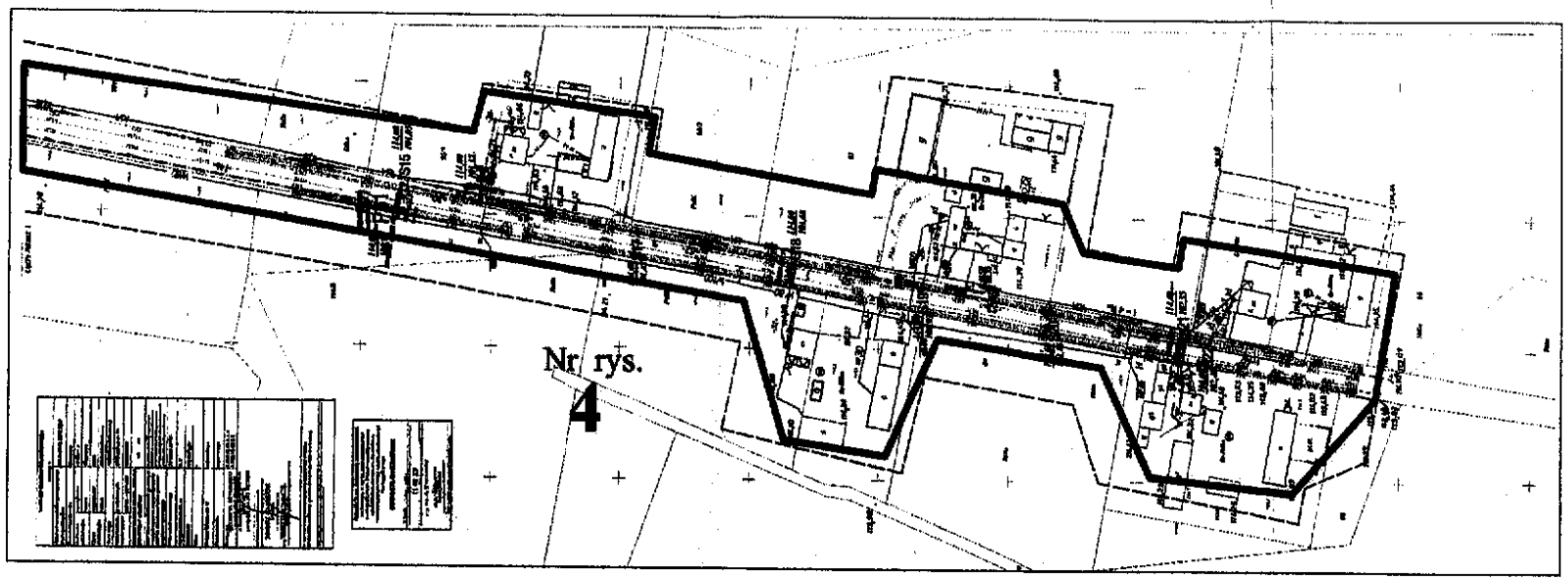

PROJERT ZAGOSPODAROWANIA TERENU

PLAN KANALIZACJI SANITARNEJ w m.Berkowo do m.Sroczyn

LEGENDA :

- granica obszaru realizacji inwestycji
- projektowany kanał sanitarny DN 200mm PVC
- projektowany rurociąg tłoczny PE PN 10
- projektowane przyłącze sanitarne DN 160mm PVC
- projektowane przyłącze wody 1" PE PN10 ze studnią wodomierzową KAMA i hydrantem ogrodowym 1"

TEMAT OPRACOWANIA	SIEĆ KANALIZACJI SANITARNEJ PROJEKT BUDOWLANY	
LOKALIZACJA	Berkowo Gmina Kiszkowo	
INWESTOR	Gmina Kiszkowo	
NAZWA RYSUNKU	Plan sytuacyjny	
PROJEKTANTI	PODPIS	SKALA
[illegible]		1 : 2.000
SPRAWDZIŁ		Nr rys. 4

załącznik graf. nr 4/7 do opr. nr

BUA.6733.2.2019

GRANICA OBSZARU INWESTYCJI

PROJEKT DECYZJI PRZYGOTOWAŁA

dr inż.arch. Agnieszka Pałubska-Schoen
WOIA nr ewid. WP-0640, TUP

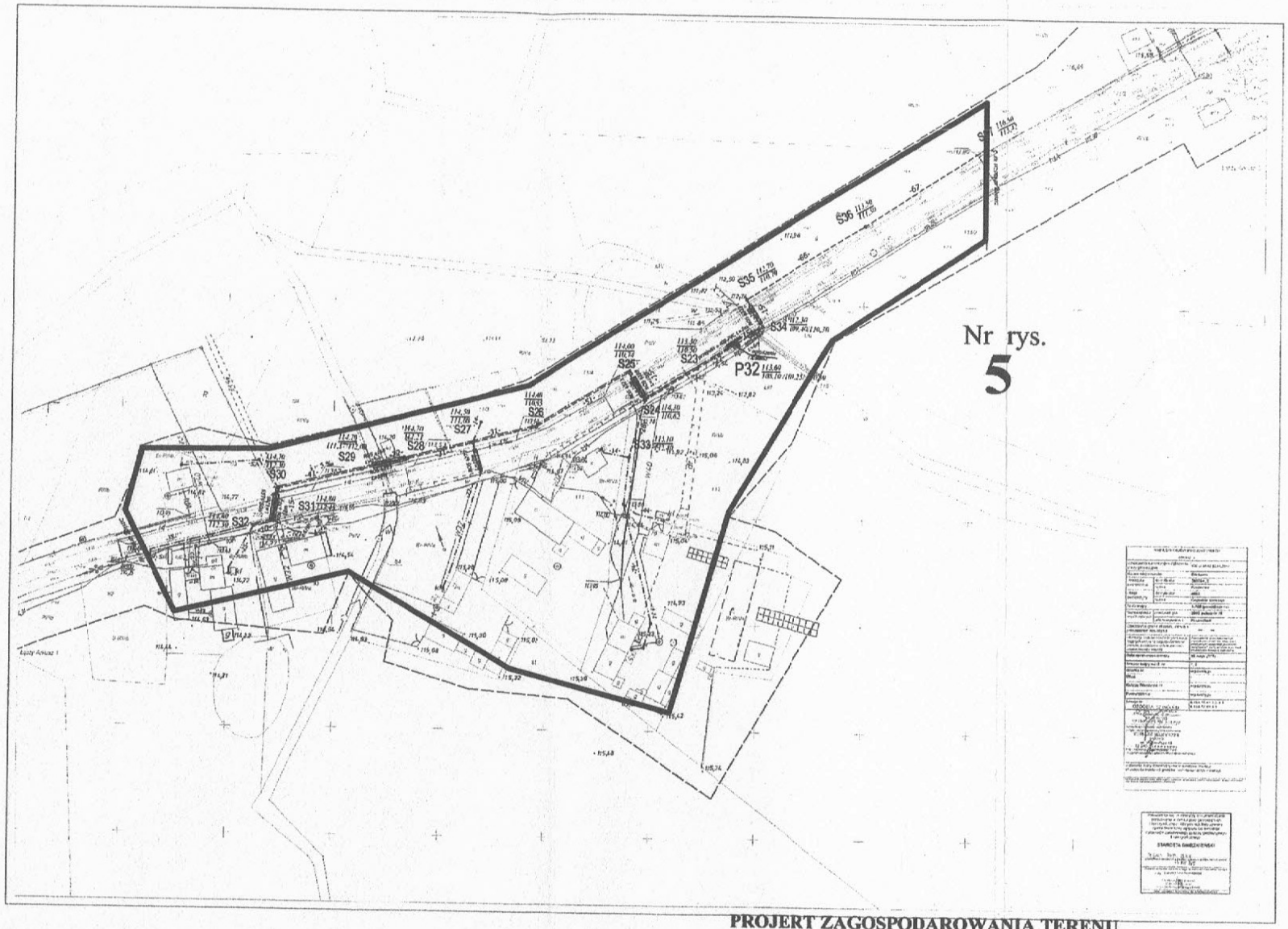

PROJERT ZAGOSPODAROWANIA TERENU

PLAN KANALIZACJI SANITARNEJ w m.Berkowo do m.Sroczyn

LEGENDA :

- granice obszaru realizacji inwestycji
- projektowany kanał sanitarny DN 200mm PVC
- projektowany rurociąg tłoczny PE PN 10
- projektowane przyłącza sanitarne DN 160mm PVC
- projektowane przyłącze wody 1" PE PN10 ze studnią wodomierzową KAJMA i hydrantem ogrodowym 1"

TEMAT OPRACOWANIA	SIEĆ KANALIZACJI SANITARNEJ PROJEKT BUDOWLANY	
LOKALIZACJA	Berkowo Gmina Kiszkowo	
INWESTOR	Gmina Kiszkowo	
NAZWA RYSUNKU	Plan sytuacyjny	
PROJEKTANTI	POZIOM	SKALA
mgr inż. Andrzej Fiedosiuk spec. bud. instalacyjna - uzupełnienie NR GP-7162 1536/91 Wągrowiec ul. Tylenowa 22		1 : 2 000
SPRAWDZIŁ:		Nr rys.
mgr inż. Michał Fiedosiuk spec. bud. instalacyjna WLP-0194 PWOE/15 Wągrowiec ul. Tylenowa 20		5

załącznik graf. nr 5/7 do spr. nr

BUA.6733.2.2019

GRANICA OBSZARU INWESTYCJI

PROJEKT DECYZJI PRZYGOTOWAŁA

dr inż. arch. Agnieszka Pakulska-Schoen
WOIA nr ewid. WP-0640, TUP

22

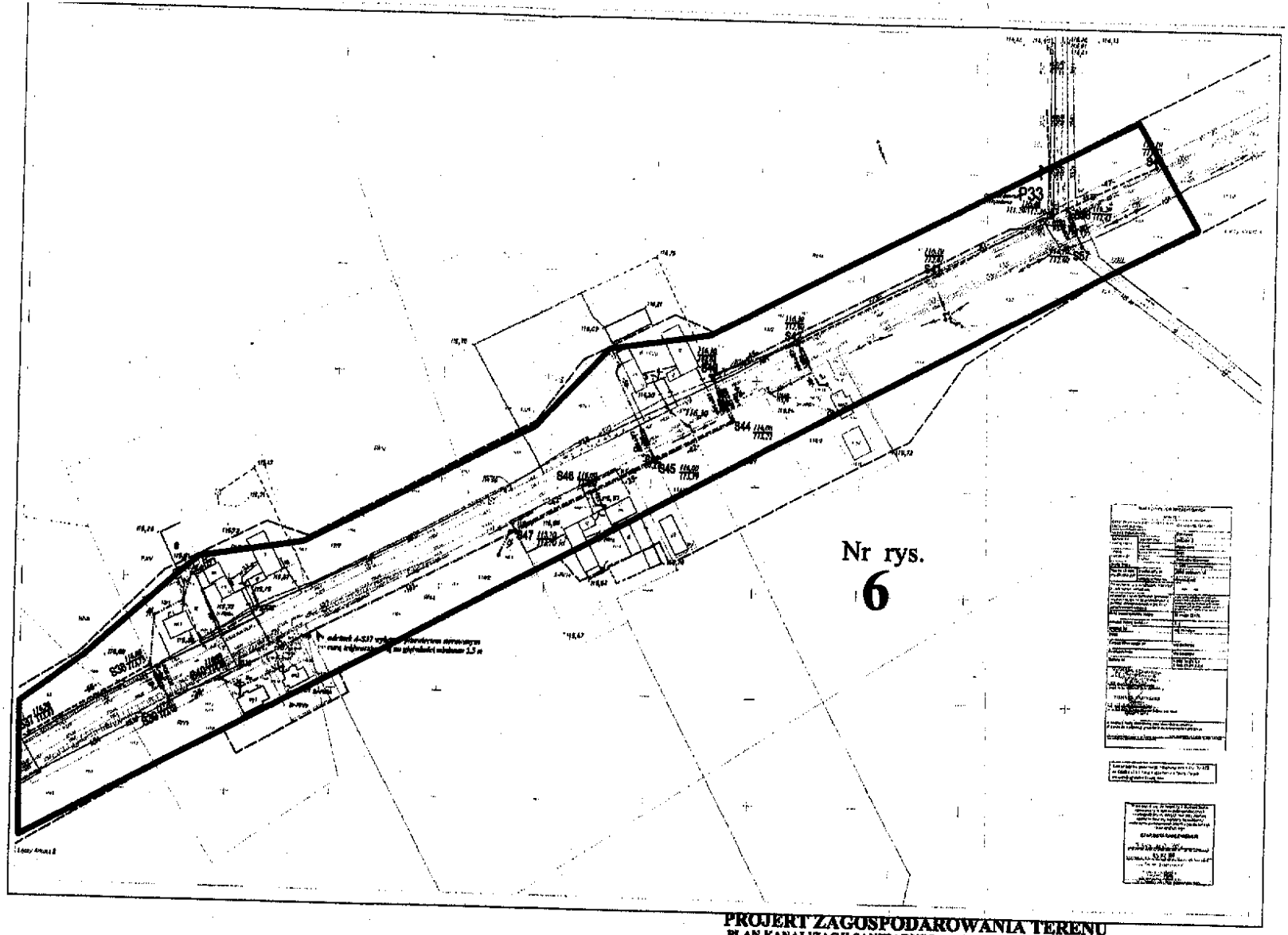

PROJEKT ZAGOSPODAROWANIA TERENU

PLAN KANALIZACJI SANITARNEJ w m.Borkowo do m.Sroczyn

LEGENDA :

- granica obszaru realizacji inwestycji
- projektowany kanał sanitarny DN 200mm PVC
- projektowany rurociąg tłoczny PE PN 10
- projektowana przyłącza wodnane DN 160mm PVC
- projektowana przyłącze wody 1" PE PN 10 ze studnią wodomierzową KAMA i hydrantem ogrodowym 1"

TEMAT OPRACOWANIA	SIEĆ KANALIZACJI SANITARNEJ PROJEKT BUDOWLANY		
LOKALIZACJA	Borkowo Gmina Kiszkowo		
INWESTOR	Gmina Kiszkowo		
NAZWA RYSUNKU	Plan sytuacyjny		
PROJEKTANTI		FORMAT	SKALA
[illegible]			1:2000
SPRAWDZIŁ			
[illegible]			Nr rys. 6

załącznik graf. nr 6/7 do spr. nr

BUA.6733.2.2019

GRANICA OBSZARU INWESTYCJI

PROJEKT DECYZJI PRZYGOTOWAŁA

dr inż. arch. Agnieszka Pakulska-Schoen
WOIA nr ewid. WP-0840, TUP

28

załącznik graf. nr 7/7 do spr. nr

BUA.6733.2.2019

GRANICA OBSZARU INWESTYCJI

PROJEKT DECYZJI PRZYGOTOWAŁA

dr inż.arch. Agnieszka Pakulska-Schoen
WOIA nr ewid. WP-0640, TUP

PROJERT ZAGOSPODAROWANIA TERENU

PLAN KANALIZACJI SANITARNEJ w m.Berkowo do m.Sroczyn

LEGENDA :

- granice obszaru realizacji inwestycji
- projektowany kanał sanitarny DN 200mm PVC
- projektowany rurociąg tłoczny PE PN 10
- projektowane przyłącza sanitarne DN 160mm PVC
- projektowana przyłącze wody 1" PE PN10 ze studnią wodomierzową KAMIA i hydrantem ogrodowym 1"

TYTUŁ OPRACOWANIA	SIEĆ KANALIZACJI SANITARNEJ PROJEKT BUDOWLANY	
LOKALIZACJA	Berkowo Gmina Kiszkowo	
INWESTOR	Gmina Kiszkowo	
NAZWA RYSUNKU	Plan sytuacyjny	
PROJEKTANTI	PODPIS	SKALA
[illegible]		1 : 2,000
SPRAWDZIŁ		Nr rys.
[illegible]		7, 8, 9

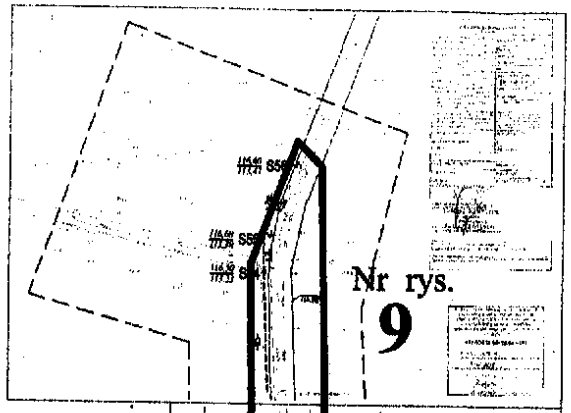

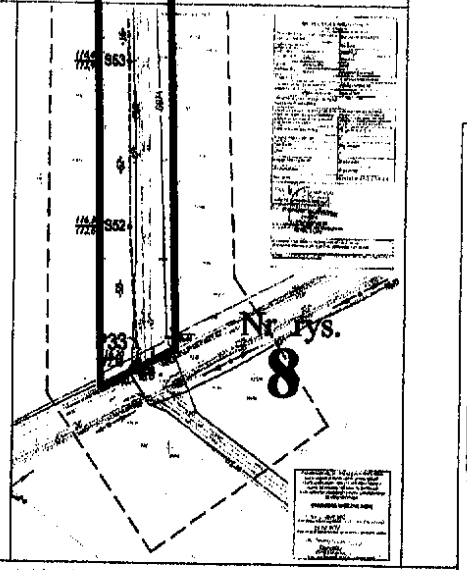

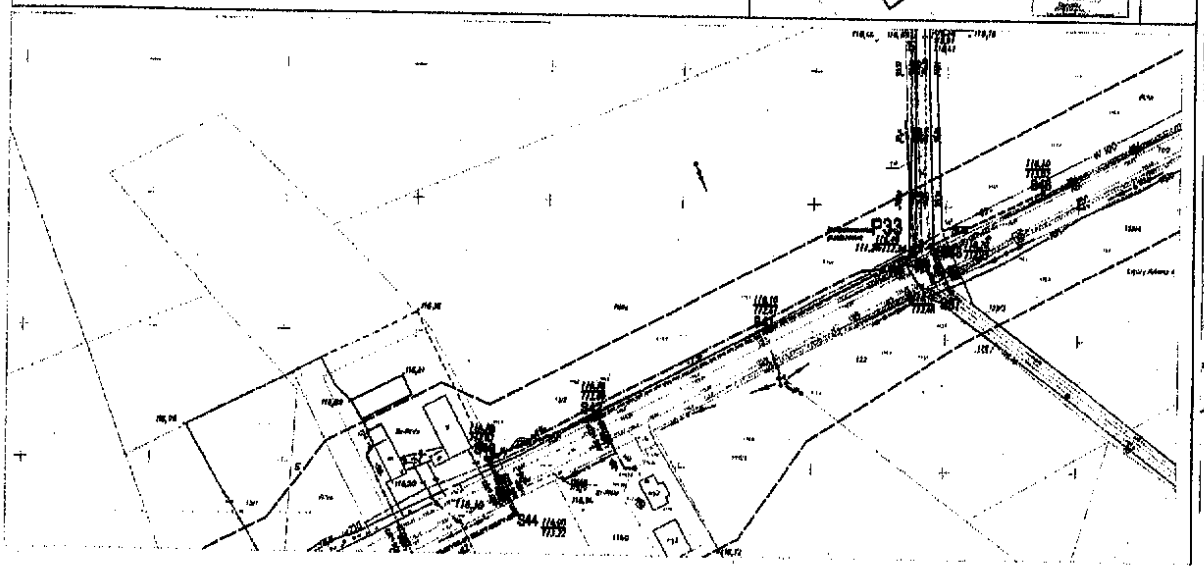

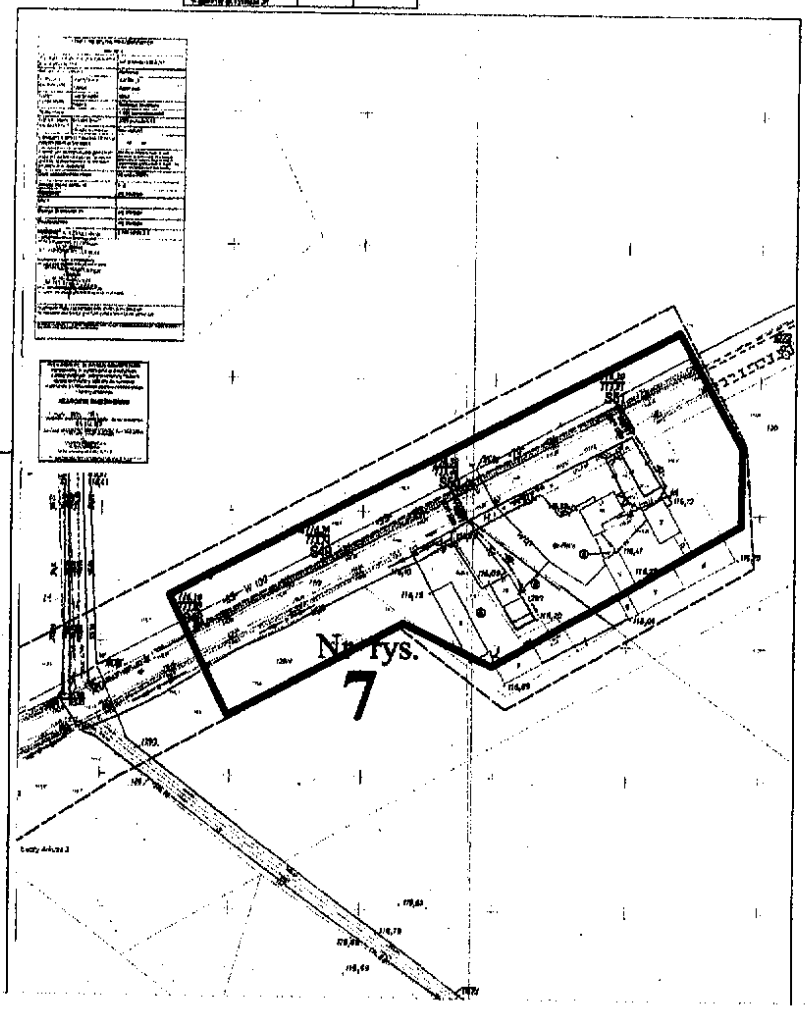

Kiszkowo dnia 15.03.2019 r.

DR 7211. 22 .2019

Projektowanie i Nadzory
Andrzej Fiedosiuk
ul. Tylmana 22
62-100 Wągrowiec

Dotyczy: uzgodnienia projektu budowy sieci i przyłączy kanalizacji sanitarnej w miejscowościach Berkowo – Sroczyn w zakresie dróg gminnych dz.nr. 14,15,81,128 obręb Głębokie – Berkowo i dz. nr 57,64 obręb Sroczyn oraz w zakresie sieci wodno – kanalizacyjnej gm. Kiszkowo.

W odpowiedzi na pismo z dnia 26.02.2019 r. (data wpływu 01.03.2019 r.) a dotyczące uzgodnienia projektu budowy sieci i przyłączy kanalizacji sanitarnej w m. Berkowo - Sroczyn uzgadnia projekt z uwzględnieniem następujących warunków:

- budowę sieci i przyłączy kanalizacji sanitarnej wykonać zgodnie z załączoną mapą – (wkreślona trasa przebiegu sieci wod - kan),
- przejście pod nawierzchniami utwardzonymi wykonać metodą przecisku lub przewiertu w rurze osłonowej,
- po wykonaniu prac zajmowany teren należy przywrócić do stanu poprzedniego,
- zachować normatywne odległości w pionie i poziomie od urządzeń podziemnych,
- w miejscach kolizji prace należy wykonywać ręcznie,
- wszystkie prace należy wykonać zgodnie z polskimi normami i przepisami szczegółowymi oraz zapewnieniu odpowiednich warunków bezpieczeństwa w stosunku do uczestników ruchu,
- wykonać inwentaryzację powykonawczą przez uprawnionego geodetę ,
- o terminie rozpoczęcia i zakończenia robót powiadomić UG w Kiszkowie celem dokonania odbioru z udziałem przedstawicieli Inwestora, Wykonawcy i Inspektora Nadzoru.

Załączniki:
- 1 kpl. map z zaznaczoną trasą sieci,

30

REGIONALNY DYREKTOR
OCHRONY ŚRODOWISKA
w Poznaniu

WOO-II.420.117.2018.AM.18

Poznań, 06-12-2018

za dowodem doręczenia

4070/18

ZAŚWIADCZENIE

Na podstawie art. 217 ustawy z dnia 14 czerwca 1960 r. Kodeks postępowania administracyjnego (Dz. U. z 2018 r. poz. 2096 z późn. zm.), na wniosek Gminy Kiszkowo zaświadczam, że decyzja Regionalnego Dyrektora Ochrony Środowiska w Poznaniu z 29.10.2018 r. znak: WOO-II.420.117.2018.AM.15 o środowiskowych uwarunkowaniach dla przedsięwzięcia polegającego na budowie sieci kanalizacji sanitarnej w miejscowości Berkowo, gmina Kiszkowo, stała się ostateczna z dniem 30.11.2018 r.

Podmiot zwolniony z opłaty skarbowej za dokonanie czynności urzędowej – wydanie zaświadczenia, na podstawie art. 7 pkt 3 ustawy z dnia 16 listopada 2006 r. o opłacie skarbowej (Dz. U. z 2018 r. poz. 1044 z późn. zm.).
Alicja Mazurek, specjalista

z up. Regionalnego Dyrektora
Ochrony Środowiska w Poznaniu
Zbigniew Gniewkowski
Kierownik Oddziału
Decyzji o Środowiskowych Uwarunkowaniach
i Przedsięwzięć Liniowych

Otrzymują:
1. Gmina Kiszkowo
2. aa

ul. Jana Henryka Dąbrowskiego 79, 60-529 Poznań, tel. 61 639 64 00, faks 61 639 64 47,
sekretariat.poznan@rdos.gov.pl, poznan.rdos.gov.pl

31